



PROVINCIA DI PESCARA

Piano Urbano del Traffico
FASE 3 - PROPOSTE DI PIANO

Comune di Montesilvano
RUP: Dirigente Area Pianificazione e Gestione del Territorio

CLASSIFICA FUNZIONALE DELLA RETE VIARIA PROPOSTA

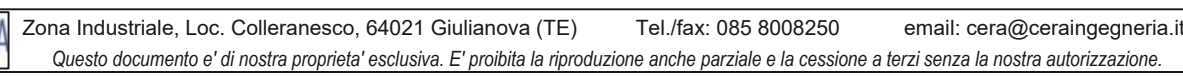
Ing. Luciano CERA
Via Z.na Industriale di Colleranese s.n.c. 64021 Giulianova (TE)

Camilla Angelini, via Tintoretto n.11, 65124, Pescara (PE)

Ing. Luca Rompicapo, via del Passatore n. 7, 64032, Casoli di Atri (TE)




REV	DATA	REDATTO	VERIFICATO	APPROVATO
-----	------	---------	------------	-----------

Cod. prg: 22_09



LEGENDA










FUNZIONI URBANISTICHE E TERRITORIALI

	Zv	Zone a verde (privato e pubblico)
	Ca	Corsi d'acqua
	Au	Centro urbano perimetrato

LUOGHI A FORTE ATTRAZIONE GRAVITAZIONALE

Sc	Scuola di ogni ordine e grado
Cn	Luoghi di svago e turismo (cinema, centri sportivi, ecc)
Er	Edifici ricettivi (hotel, ecc)
Ec	Edifici e luoghi di culto (chiese, conventi ecc)
Cc	Centri commerciali e mercati
Ep	Edifici Pubblici (Municipio, caserme ecc.)
C+	Cimiteri
Es	Edifici sanitari (cliniche, ospedali, ecc.)

VIABILITA' ED INFRASTRUTTURE

	P	Area parcheggio
	Fs	Stazione FS
	Lf	Rete ferroviaria
	Is	Impianto semaforico
	A	viabilità autostradale (A)
		viabilità principale extraurbana (B)
	Vu_	viabilità principale urbana (scorrimento/interquartiere) (D)
	Vu	altra viabilità principale urbana (quartiere) (E)
		strada parco

