

COMUNE DI MONTESILVANO

PROVINCIA DI PESCARA

OGGETTO

Piano Urbano del Traffico

FASE 3 - PROPOSTE DI PIANO

COMMITTENTE / RUP

Comune di Montelsilvano

RUP: Dirigente Area Pianificazione e Gestione del Territorio

ELABORATO / SCALA / COD. PROGETTO / DATA

PIANO DELLA MOBILITÀ LENTA E DELL'ACCESSIBILITÀ PEDO-CICLABILE

1
Rev.

1: 5000
Scala

TAV. EG_3.5_A
Elab.

Mar.2026
Data

PROGETTISTA / DL / CSE

Ing. Luciano CERA

Via Z.na Industriale di Colleranesco s.n.c. 64021 Giulianova (TE)

COLLABORATORI / CONSULENTI


Camilla Angelini, via Tintoretto n.11, 65124, Pescara (PE)

Ing. Luca Rompicapo, via del Passatore n. 7, 64032, Casoli di Atri (TE)

REVISIONI

REV	DATA	REDATTO	VERIFICATO	APPROVATO

Cod. pgg: 22_09




Zona Industriale, Loc. Colleranesco, 64021 Giulianova (TE) Tel./fax: 085 8008250 email: cera@coeraingenieria.it


Questo documento è di nostra proprietà esclusiva. È proibita la riproduzione anche parziale e la cessione a terzi senza la nostra autorizzazione.

LEGENDA


FUNZIONI URBANISTICHE E TERRITORIALI

Zv

Zone a verde (privato e pubblico)


Ca

Corsi d'acqua


Au

Centro urbano perimetrato


LUOGHI A FORTE ATTRAZIONE GRAVITAZIONALE

Sc


Scuola di ogni ordine e grado

Cn


Luoghi di svago e turismo (cinema, centri sportivi, ecc)

Er


Edifici ricettivi (hotel, ecc)

Ec


Edifici e luoghi di culto (chiese, conventi ecc)

Cc


Centri commerciali e mercati

Ep

Edifici Pubblici (Municipio, caserme ecc.)

C+

Cimiteri


Es

Edifici sanitari (cliniche, ospedali, ecc.)


VIABILITÀ ED INFRASTRUTTURE

P


Area parcheggio

Sp


Strada parco

Fs

Stazione FS


Lf

Rete ferroviaria


Is

Impianto semaforico


SISTEMA ED ORGANIZZAZIONE DI TRAFFICO E MOBILITÀ


ZTPP


Zona 30


ZTL

Zona Traffico Limitato

Pista Ciclabile esistente

Pista Ciclabile prevista

Strade urbane ciclabili (Ebis)

Parcheggio interscambio auto-bici
bike rental/ pit stop/stazioni ricarica